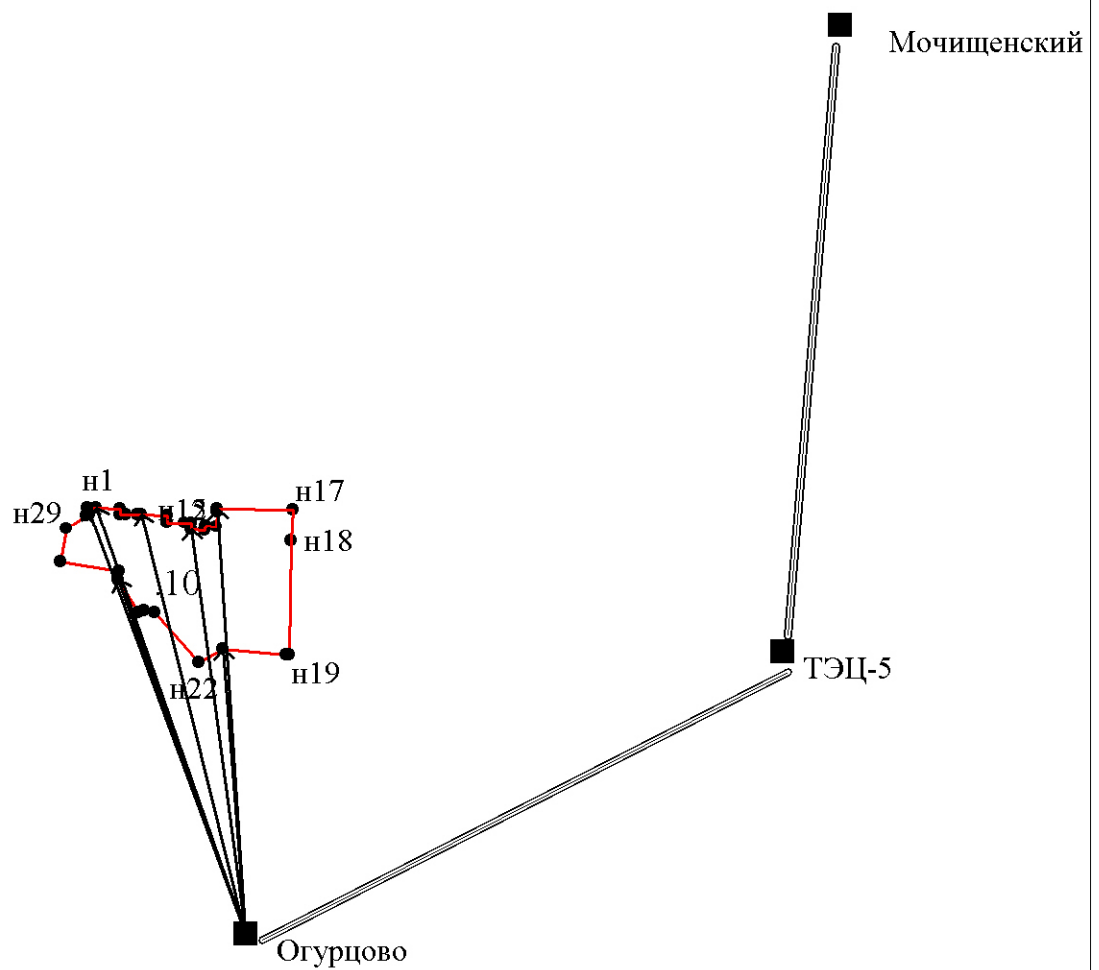







Схема геодезических построений



Условные обозначения

	Характерная точка границы, сведения о которой позволяют однозначно определить ее положение на местности
	Базисная линия
Огурцово	Название пункта государственной геодезической сети
	Направления геодезических построений при определении координат характерных точек границ земельного участка
	направления геодезических построений при определении координат характерных точек границ земельного участка
	Вновь образованная часть границы, сведения о которой достаточны для определения ее местоположения