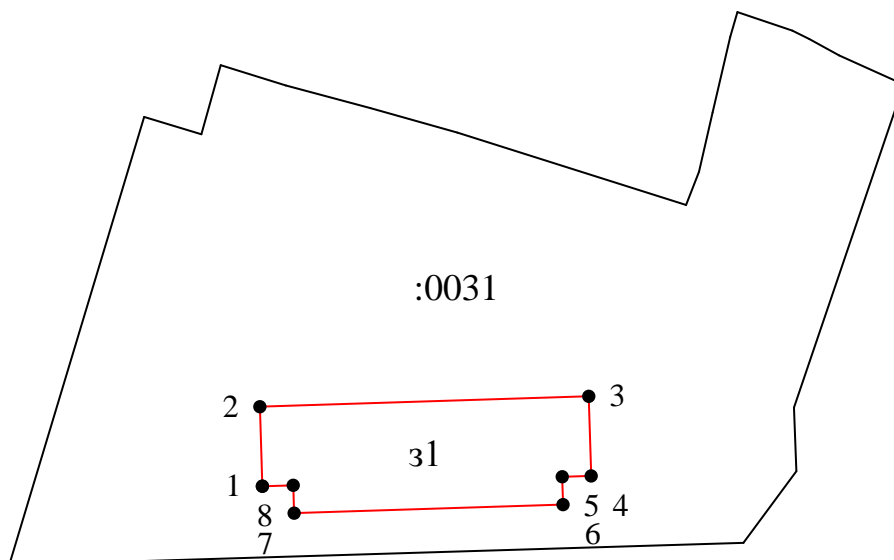
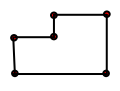





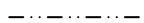





Схема расположения объекта незавершенного строительства на земельном участке



Условные обозначения:

| № п/п | Название условного знака | Изображение | Описание изображения |
|-------|--|---|---|
| 1 | Контур объекта незавершенного строительства (части объекта незавершенного строительства), размеры которого могут быть переданы в масштабе разделов графической части |  | для изображения применяются условные знаки №3, №4 |
| 2 | Контур объекта незавершенного строительства (части объекта незавершенного строительства), размеры которого не могут быть переданы в масштабе разделов графической части |  | квадрат черного цвета с длиной стороны 3 мм |
| | Контур сооружения, строительство которого не завершено, представляющий собой окружность, размеры которой не могут быть переданы в масштабе разделов графической части |  | круг черного цвета диаметром 3,0 мм |
| 3 | Часть контура: а) существующая часть контура объекта незавершенного строительства |  | сплошная линия черного цвета толщиной 0,2 мм |
| | б) вновь образованная часть контура объекта незавершенного строительства |  | сплошная линия красного цвета толщиной 0,2 мм (допускается линия черного цвета, выделенная маркером красного цвета шириной до 3 мм) |
| | в) существующий надземный конструктивный элемент объекта незавершенного строительства |  | штрихпунктирная линия синего цвета толщиной 0,2 мм, длиной штриха 2 мм, интервалом между штрихами и пунктирами 1 мм |
| | г) существующий подземный конструктивный элемент объекта незавершенного строительства |  | штрихпунктирная линия черного цвета толщиной 0,2 мм, длиной штриха 2 мм, интервалом между штрихами и пунктирами 1 мм |
| | д) вновь образованный надземный конструктивный элемент объекта незавершенного строительства |  | штрихпунктирная линия красного цвета, толщиной 0,2 мм, длиной штриха 2 мм, интервалом между штрихами и пунктирами 1 мм |
| | е) вновь образованный подземный конструктивный элемент объекта незавершенного строительства |  | штрихпунктирная линия красного цвета, толщиной 0,2 мм, длиной штриха 2 мм, интервалом между штрихами и пунктирами 1 мм |
| 4 | Характерная точка контура объекта незавершенного строительства |  | круг черного цвета диаметром 1,0 мм |