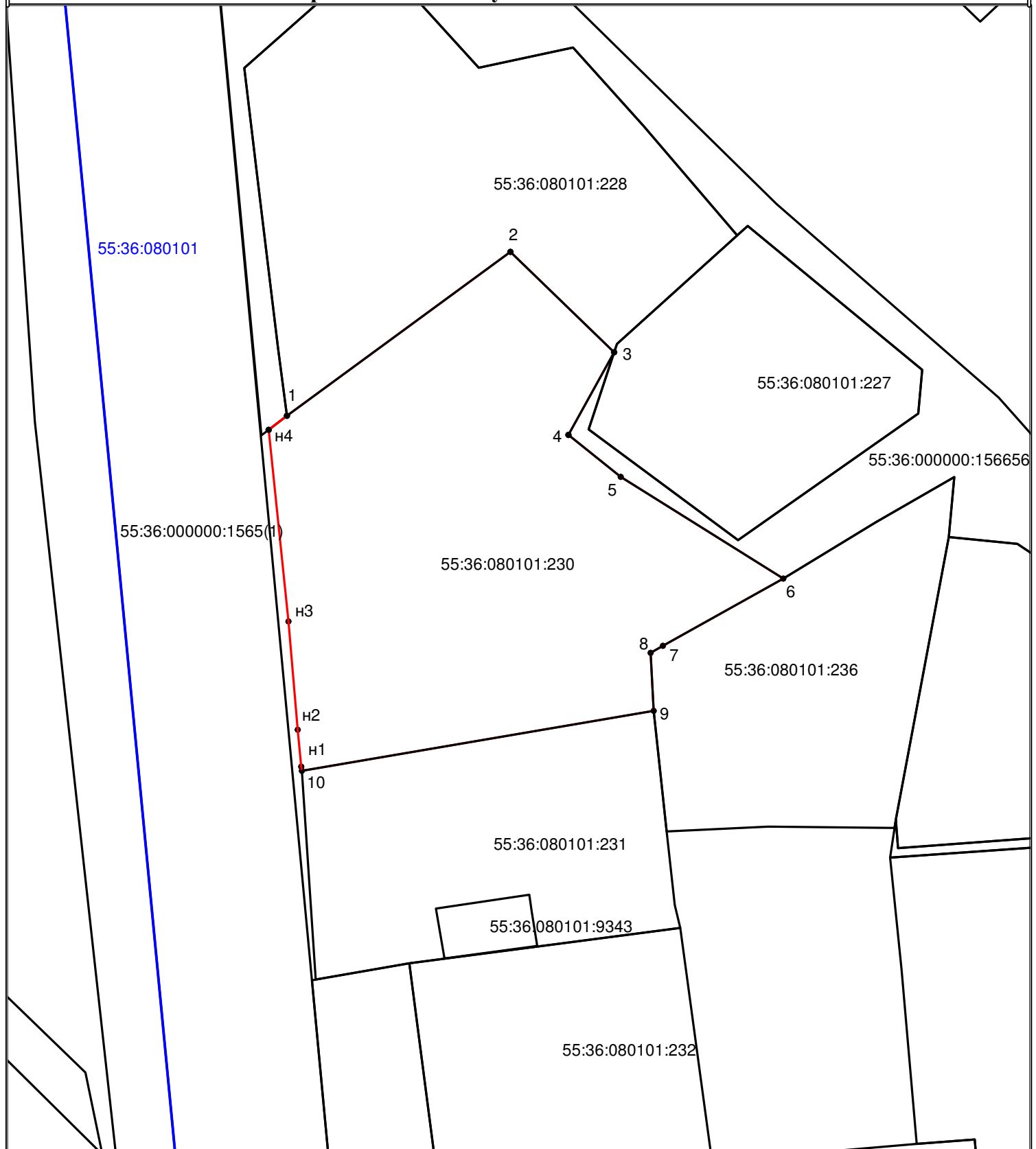






МЕЖЕВОЙ ПЛАН

Чертеж земельных участков и их частей



Условные обозначения:

Масштаб 1:500

-  - граница кадастрового квартала;
- 55:36:080101** - обозначение кадастрового квартала;
-  - существующая часть границы, имеющиеся сведения о которой достаточны для определения её местоположения;
-  - вновь образованная часть границы, сведения о которой достаточны для определения её местоположения;
-  n1 - характерная точка границы, сведения о которой позволяют однозначно определить ее положение на местности;
- 55:36:080101:230** - кадастровый номер земельного участка, сведения о котором содержатся в ГКН