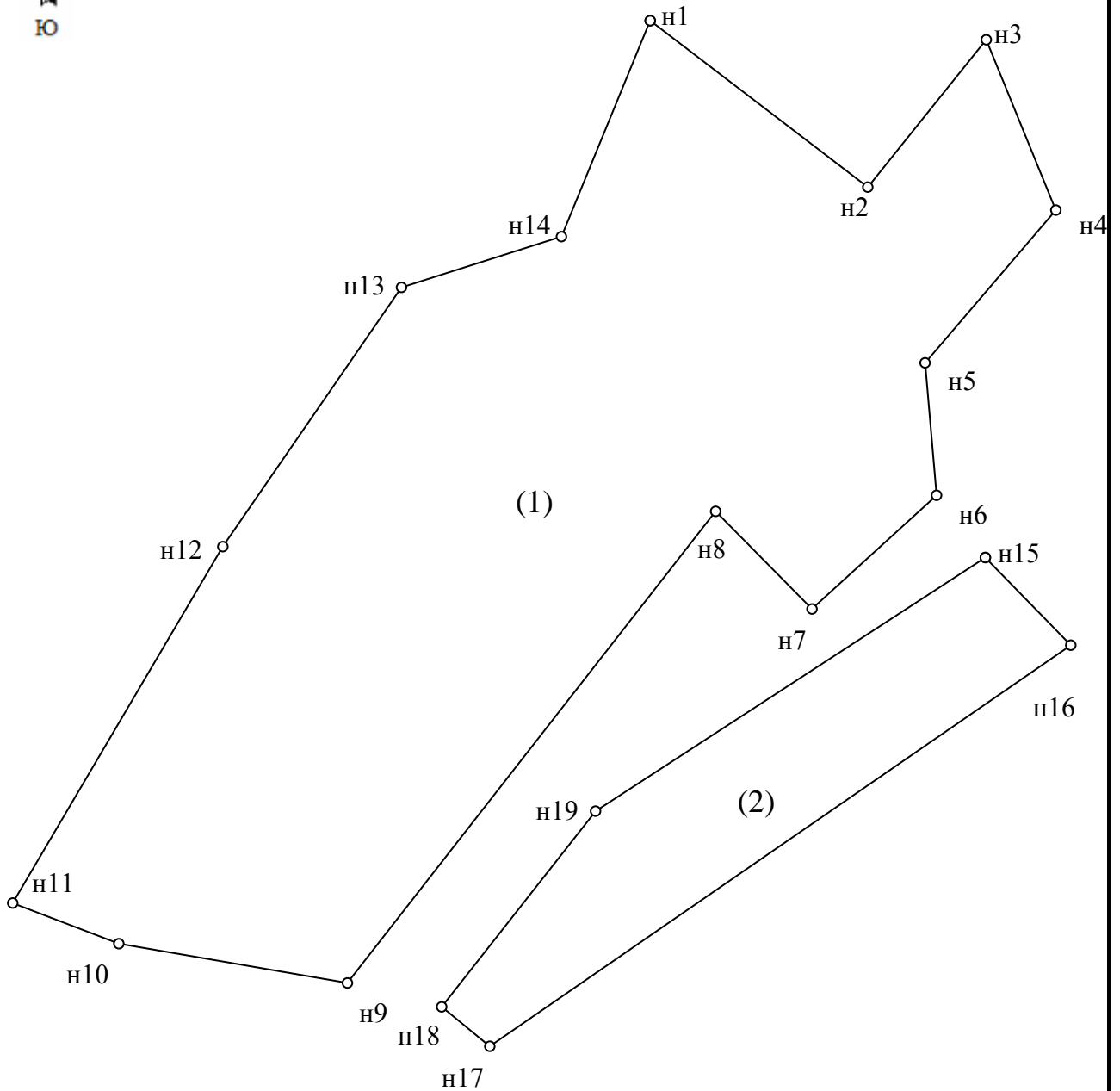


**КАРТА ПЛАН**

**Описание границ населенного пункта г.Москва муниципального образования г.Москва**  
(наименование объекта землеустройства)

**План границ объекта землеустройства**



Масштаб 1: 5000

**КАРТА ПЛАН****Описание границ населенного пункта г.Москва муниципального образования г.Москва**

(наименование объекта землеустройства)

**План границ объекта землеустройства****Список смежных объектов землеустройства**

<b>Обозначение смежной части границы</b>	<b>Наименование смежных объектов землеустройства</b>
<b>1</b>	<b>2</b>
-	-

Условные обозначения и знаки для оформления графической части проекта межевания земельных участков

Обозначения земельных участков, размеры которых не могут быть переданы в масштабе разделов графической части:

■ Обозначение точки земельных участков, имеющиеся в ГКН сведения о границе которых достаточны для определения ее положения на местности.

□ Обозначение точки земельных участков, имеющиеся в ГКН сведения о границе которых не достаточны для определения ее положения на местности.

■ Обозначение точки земельных участков, представляющих собой единое землепользование с преобладанием обособленных участков, имеющиеся в ГКН сведения о границах которых достаточны для определения их положения на местности.

□ Обозначение точки ранее учтенных земельных участков, представляющих собой единое землепользование с преобладанием обособленных участков, имеющиеся в ГКН сведения о границах которых не достаточны для определения их положения на местности.

==== Граница ранее учтенного земельного участка, представляющего собой единое землепользование с преобладанием условных участков, имеющиеся в ГКН сведения о границах которых достаточны для определения их положения на местности.

===== Граница земельного участка, представляющего собой единое землепользование с преобладанием условных участков, имеющиеся в ГКН сведения о границах которых не достаточны для определения их положения на местности.

Обозначения земельных участков, размеры которых могут быть переданы в масштабе разделов графической части:

○ Характерная точка границы, сведения о которой не позволяют однозначно определить ее положение на местности.

● Характерная точка границы, сведения о которой позволяют однозначно определить ее положение на местности.














\_\_\_\_\_ Существующая часть границы земельных участков, имеющиеся в ГКН сведения о которой достаточны для определения ее местоположения.

## КАРТА ПЛАН

**Описание границ населенного пункта г.Москва муниципального образования г.Москва**

(наименование объекта землеустройства)

**План границ объекта землеустройства**

	Вновь образованная часть границы земельных участков, сведения о которой достаточны для определения ее местоположения.
	Существующая часть границы земельных участков, имеющиеся сведения о которой не достаточны для определения ее местоположения.
	Вновь образованная часть границы земельных участков, сведения о которой не достаточны для определения ее местоположения.
	Базовая станция при спутниковых наблюдениях (GPS или ГЛОНАС)
	Пункты опорной межевой сети (ОМС), (пункт ГГС)
	Пункты съемочного обоснования, созданные при проведении кадастровых работ
	Межевые знаки, которые использовались в качестве опорной сети или съемочного обоснования
	Внемасштабный площадной участок, границы которого установлены декларативно
	Граница субъекта Российской Федерации
	Граница муниципального образования
	Граница кадастрового округа
	Граница кадастрового района
	Граница кадастрового квартала

Подпись \_\_\_\_\_ ( - )

Дата 01.10.2014 г.

*Место для оттиска печати лица, составившего карту (плана) объекта землеустройства*