

МЫ ДЕЛАЕМ КАДАСТРОВЫХ ИНЖЕНЕРОВ СЧАСТЛИВЕЕ!

Компания разработчик программного обеспечения
ООО «ПРОГРАММНЫЙ ЦЕНТР» – комплексное сотрудничество
по кадастровым вопросам

Батищев Павел Сергеевич
генеральный директор
ООО «ПРОГРАММНЫЙ ЦЕНТР»



ПРАКТИКА ИСПОЛЬЗОВАНИЯ НОВЫХ ТЕХНОЛОГИЙ АВТОМАТИЗАЦИИ КАДАСТРОВОЙ ДЕЯТЕЛЬНОСТИ В СООТВЕТСТВИИ С ТРЕБОВАНИЯМИ ЗАКОНОДАТЕЛЬСТВА 2017 г.

Федеральный закон от 13.07.2015 N 218-ФЗ «О государственной регистрации недвижимости»

23 июня 2017 г.

г. Киров, ул. Московская, д. 129а, отель «Альфа»

ПРОГРАММА СЕМИНАРА

1. **Приветственное слово.** Новые технологии автоматизации кадастровой деятельности в соответствии с требованиями законодательства 2017 г.
2. **Новое в законодательстве.** Актуальные вопросы. Федеральный закон от 13.07.2015 г. N 218-ФЗ «О государственной регистрации недвижимости» .
3. **Электронная подпись для взаимодействия с Росреестром.** Регистрация прав собственности в электронном виде. Кадастровый учет и регистрация прав с использованием электронных подписей (ЭП) правообладателей объектов недвижимости.
4. **Геодезическая основа кадастра Кировской области.**
5. **Порядок обжалования решений о приостановлении осуществления государственного кадастрового учета в апелляционных комиссиях.** Нюансы и практика. Ответы на вопросы. Повышение качества работы кадастрового инженера.

ПРОГРАММА СЕМИНАРА

6. **Мастер-класс:** Полигон Про - современное программное решение для выполнения кадастровых работ. Защита от возникновения ошибок и минимизация количества приостановок в деятельности кадастрового инженера.
7. **Практика ведения кадастровой деятельности в условиях изменений законодательства.** Подготовка молодых специалистов – кадастровых инженеров Кировской области.
8. **Повышение квалификации и переподготовка кадастровых инженеров.** Образовательный центр «Полигон».
9. **Презентация георедактора «Полигон Про: Графика».** Подготовка графических разделов межевого плана.
10. **Подведение итогов.** Ответы на вопросы участников семинара.

ГОСТИ СЕМИНАРА



Зайцева Галина Васильевна

Заместитель генерального директора, начальник отдела методического обеспечения кадастровой деятельности А СРО «Кадастровые инженеры»

ГОСТИ СЕМИНАРА



Дехканова Наталия Николаевна

к.э.н., начальник отдела геодезии и картографии
Управления Федеральной службы государственной
регистрации, кадастра и картографии по Кировской
области

ГОСТИ СЕМИНАРА



Мочалов Сергей Васильевич

Кадастровый инженер, руководитель кадастровой организации, преподаватель землеустроительных дисциплин ВятГУ

НАША КОМПАНИЯ

- ООО «ПРОГРАММНЫЙ ЦЕНТР»
- ИП Батищев П.С.
- ИП Батищев С.П.

Программный центр
«Помощь образованию»

г. Киров

- С 2003 г. на рынке программного обеспечения
- С 2009 г. на рынке кадастрового ПО
- С 2016 г. Удостоверяющий центр

НАША КОМПАНИЯ

- **4 000** кадастровых инженеров – пользователей программ
- **35 000** пользователей веб-сервисов
- **1 100** пользователей УЦ
- **13 500** участников Архива КПТ
- **5,5 млн.** файлов КПТ и Выписок

НАША КОМПАНИЯ

- **40 сотрудников** – профессионалов своего дела
- **333 м²** – современный офис в центре города
- **120 программ и модулей**, из них 60 по кадастру

МЫ СДЕЛАЛИ ПРОГРАММЫ ПРОСТЫМИ



НО НА ЭТОМ НЕ ОСТАНОВИЛИСЬ...

- Программа важна, но цель - кадастровый учет



- Молоток важен, но целью является изделие



МЫ ВНИКАЕМ В ВАШИ ПРОБЛЕМЫ

Как мы работаем?

- Не просто автоматизация, а **погружение в профессиональные задачи кадастрового инженера**
- Не просто программа, а полноценное **комплексное сотрудничество** с кадастровыми инженерами

Что это дает Вам?

- Программы становятся **простыми и понятными**
- Мы **говорим на одном языке** с пользователями
- Мы **компетентны** и можем помочь Вам решить проблему
- Мы можем предложить все, чтобы **Ваша работа была успешной, а Вы - счастливее**

ТЕХНИЧЕСКАЯ ПОДДЕРЖКА

БЕСПЛАТНО

- Ручная проверка документов перед сдачей в ОКУ
- Рассмотрение решений о приостановках и выдача рекомендаций, письменных заключений



ТЕХНИЧЕСКАЯ ПОДДЕРЖКА

БЕСПЛАТНО

- Вебинары еженедельно и видеоуроки практического характера
- Консультации по кадастровым вопросам по телефону и эл. почте
- Подключение к компьютеру пользователя удалённо и решение проблем с программой, с подписью



ТЕХНИЧЕСКАЯ ПОДДЕРЖКА

- **Приоритетная техническая поддержка** (срочная, вне очереди)
- **Индивидуальное обучение** работе в программах Полигон и Полигон Про



В БЕДЕ МЫ ВАС ТОЧНО НЕ ОСТАВИМ

Наедине с Росреестром



С нами комфортно



НАШИ ПРОГРАММЫ

Полигон – серия популярных программ (2009-2017 гг.)



Полигон Про – современная модульная программа с 2016 г.



КОНЦЕПЦИЯ ПРО






















Оставили хорошее

- Ввод данных от печатного документа
- Полная проверка и выдача протокола ошибок
- **Купить: как всё со скидкой, так и по частям** – только то, что используете (экономия)

Добавили и улучшили

- Всё в одной программе
- Графический модуль
- **Связь с сервисами и базами данных:** адрес онлайн, Архив КПТ, геоточки, УЦ
- Функционал поддержки – **мы стали доступнее для Вас**

МОДУЛИ НОВОГО ПОЛИГОНА

 Межевой план	 Схема КПТ	 Техплан помещения	 Техплан здания
 Техплан сооружения <small>(более 1 кад. округа)</small>	 Техплан сооружения	 Техплан строительства	 Акт обследования
 Карта-план территории	 Карта план зон	 Описание зоны	 Учет зон
 Карта план границ	 Учет границ	 Проект межевания	 Градостроительный план
 Изменения кадастра			
Дополнительные возможности			
 Монитор руководителя	 Заявление о ГКУ	 Печать XML	 Графика

 ПОЛИГОН Про

Все необходимые и удобные инструменты для кадастрового инженера на одной платформе

ЧТО МЕШАЕТ КАДАСТРОВОМУ ИНЖЕНЕРУ БЫТЬ СЧАСТЛИВЕЕ

ПРИВЫЧКА

- Мы можем сделать для Вас больше
- Мы можем ускорить и улучшить Вашу работу




Переходите на **Полигон Про**
– это бесплатно

Но на старом Полигоне
это невозможно



ВЕБ-СЕРВИСЫ ПОЛИГОН

БЕСПЛАТНО



Архив КПТ и других файлов



Каталог геоточек России



Конвертер XML новых КПТ 2017
в формат 2016 **НОВИНКА**



Просмотр чертежей XML-файлов
+ Георедактор



Печать кадастровых выписок, КПТ



Проверка XML-файлов, ZIP-архивов

Конвертеры кадастровых XML-файлов:



Конвертер в DXF (AutoCAD)



Конвертер в MIF/MID (MapInfo)




Конвертер в Shape (ArcGis)



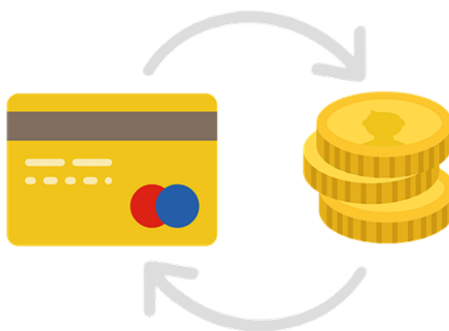
Конвертер в KML (Google)

Запомните адрес сайта:
ПрограммныйЦентр.РФ

ХИТ 2017 года Архив КПТ



- Обмен файлами КПТ и другими
- При загрузке зарабатываем балл, при скачивании тратим
- Переход в конверты кликом
- Баллы можно купить



БЕСПЛАТНО

В начале 2017 года – это был единственный выход

В межевом указываются номер и дата КПТ, а не кто заказал – экономия

2,5 млн. файлов КПТ и
3 млн. файлов Выписок

КУПИТЬ ВСЁ СО СКИДКОЙ



Полигон ПРО: Максимум

24 990 руб.

sales@pbprog.ru

8-800-707-41-80 (звонок бесплатный)



Дорого?
Графика в подарок!
И мы всегда на связи

КУПИТЬ ТОЛЬКО ТО, ЧТО НУЖНО



Полигон ПРО: Межевой план

6 490 руб.

sales@pbprog.ru

8-800-707-41-80 (звонок бесплатный)



Дорого?

Скидка участникам семинара!

И мы всегда на связи

И НЕБОЛЬШОЙ ПРИМЕР

Росреестр выдает КПТ в Красноярском крае **по новой XML-схеме**, а скоро по всей России



extract_cadastral_plan
_territory_v01.xsd

НО МЫ УЖЕ СЕЙЧАС К ЭТОМУ ГОТОВЫ

- ✓ Обновили программы Полигон, Полигон Про и веб-сервисы
- ✓ Разработали новый Конвертер XML новых КПТ 2017 в формат 2016 **НОВИНКА**

Вопрос: будет ли полезна программа без обновлений?

УДОСТОВЕРЯЮЩИЙ ЦЕНТР



Электронная подпись для кадастрового инженера

1 900 руб.

ОФОРМЛЕНИЕ ЗА 1 ЧАС С МОМЕНТА ОПЛАТЫ

sales@pbprog.ru

8-800-707-41-80 (звонок бесплатный)



Консультации, установка подписи **бесплатно**, есть услуга обслуживания сертификата подписи

СТАНЬТЕ НАШИМ ПАРТНЕРОМ



Выдавайте подписи Вашим заявителям!
Для Вас по цене всего
300 руб.

Предусмотрен функционал в программе Полигон Про, упрощающий получение подписей!

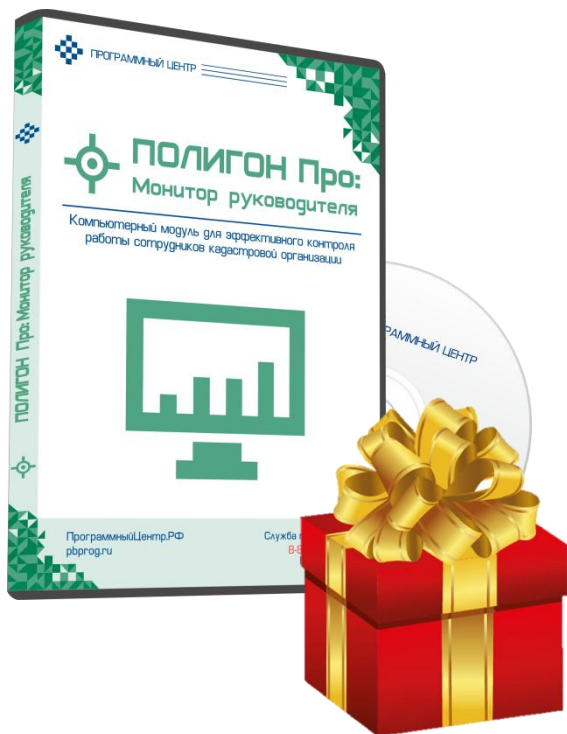
Продайте подпись дороже 😊

sales@pbprog.ru

8-800-707-41-80 (звонок бесплатный)

ЧТО НЕЛЬЗЯ РАССКАЗЫВАТЬ ВАШЕМУ РУКОВОДИТЕЛЮ

В ПОДАРОК К МАКСИМУМУ



Монитор руководителя

- Руководитель может следить за работой кадастровых инженеров
- Учитываются заказы на кадастровые работы
- Показан статус каждого заказа: «НОВЫЙ», «в работе», «выполнен», а также ответственное лицо

ПОЛИГОН ПРО: ГРАФИКА

Новое слово в Вашем словаре, но теперь простое «Графика»

- MapИнфо
- АвтоКад
- АркГис
- Графика*



*** ИМПОРТОЗАМЕЩЕНИЕ**

Это лучше:

- Импорт сразу из модуля в модуль одной кнопкой
- Специально для кадастровой деятельности!

КОНТАКТНАЯ ИНФОРМАЦИЯ

В отдел технической поддержки обращайтесь, если у Вас возникли вопросы или Вам необходима консультация специалиста:

- help@pbprog.ru
- **8-800-100-58-90** (звонок бесплатный)
- В Полигон Про создайте обращение*

В отдел продаж обращайтесь по вопросам приобретения программ, продления техподдержки, а также по способам оплаты:

- sales@pbprog.ru
- **8-800-707-41-80** (звонок бесплатный)
- В Полигон Про нажмите кнопку Купить*


* Из Полигон Про обратиться в техподдержку проще, файлы проекта будут приложены автоматически

* Купить можно прямо из программы за секунды, оплатив по карте или QIWI, либо запросить счет

МЫ ОБЯЗАТЕЛЬНО ВСТРЕТИМСЯ!

17 – 20 октября 2017 г.

На Шестом Всероссийском съезде кадастровых инженеров в г. Москва

Мы обязательно там будем 

СПАСИБО ЗА ВНИМАНИЕ!

Программный Центр.РФ

sales@pbprog.ru

8-800-707-41-80